

# *Provincia de Río Negro*

## Información Socioeconómica

El presente documento fue elaborado por la Agencia de Desarrollo de Inversiones  
(ADI) en Abril de 2004.

Se permite su reproducción total o parcial citando la fuente.

Más información, consultar en: [www.inversiones.gov.ar](http://www.inversiones.gov.ar)

**SECRETARIA DE INDUSTRIA, COMERCIO Y PYME**

**ADI** AGENCIA DE  
DESARROLLO DE  
INVERSIONES  
REPUBLICA ARGENTINA

Av. Julio A. Roca 651 – Piso 5° Oficina 22

(C1067AAB) Ciudad de Buenos Aires

Tel. (54-11) 4349-3442/ 3313/ 3315

Fax (54-11) 4349-3453

E-mail: [adi@mecon.gov.ar](mailto:adi@mecon.gov.ar)

Website: [www.inversiones.gov.ar](http://www.inversiones.gov.ar)

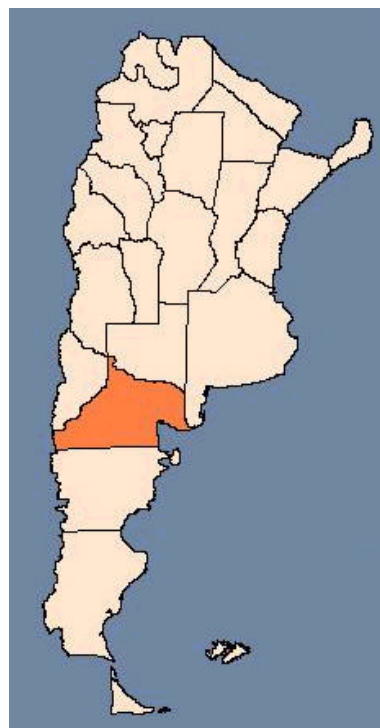
## RÍO NEGRO

Ubicada en la región patagónica se encuentra la provincia de Río Negro. Posee una superficie total de 203.013 km<sup>2</sup> (el 7,3% del total nacional continental) ocupando así un territorio similar al de Nueva Zelanda o Rumania.

Su capital política es la Ciudad de Viedma dentro del departamento Adolfo Alsina. La provincia se divide jurisdiccionalmente en 13 departamentos con poderes políticos y administrativos propios.

La provincia presenta ambientes naturales muy distintos y contrastantes. En la franja occidental, se observa la zona de la cordillera de los Andes que comprende valles transversales y longitudinales y una región de mesetas que baja hacia el mar y termina en las costas recortadas típicas de toda la Patagonia.

La provincia presenta un gran contraste de zonas húmedas al oeste y muy áridas en el centro. Las lluvias son otoñales e invernales. Las áreas con mayor precipitación se encuentran en la zona andina, donde descargan los vientos húmedos del Pacífico. Las temperaturas medias anuales varían entre los 10° y los 12°C. La amplitud térmica anual es considerable, si se consideran las temperaturas extremas se observa que presenta una mínima de -26°C y una máxima de 34°C. Las temperatura media en el período estival es de 23°C y las mínimas medias correspondientes al período invernal llegan a los 3°C.




*Escudo provincial*

De acuerdo al último censo nacional de población y vivienda (año 2001) la población asciende a 552.822 habitantes distribuidos en un 84,4% en centros urbanos principalmente en el departamento de General Roca en el cual se produce la mayor parte de la actividad productiva (zona de valles irrigados). La incidencia de la población menor a 15 años es del 31,0%, la importante presencia de la

población joven se fundamenta en la alta tasa de crecimiento poblacional que es del 2,2% (en la Unión Europea es 0,2% y en Estados Unidos es de 1,2%). Al mismo tiempo, la población de entre 20 y 50 años representa el 40,3% de la población, mientras que el 7,2% tiene más de 65 años. La esperanza de vida es de 73,4 años.

Con respecto a los indicadores educativos, se puede mencionar que la tasa de analfabetismo alcanza al 3,8% y la tasa neta de escolarización combinada entre el nivel de educación primario y secundario es del 88,8%. En Viedma, capital provincial y uno de los principales centros urbanos de la provincia, el 47,1% de la población económicamente activa (PEA) tiene estudios secundarios completos. La provincia cuenta con la Universidad Nacional del Comahue y 25 institutos de estudios superiores no universitarios a los que asisten un total de alumnos 15.516.

La actividad económica provincial se reparte entre las actividades primarias como la actividad agrícola del Alto Valle y la ganadería de tipo extensiva a lo largo de toda la provincia, la extracción de gas y petróleo en la cuenca neuquina y la pesca en el Golfo San Matías. El sector secundario se caracteriza por la industrialización de algunas materias primas provinciales y por último en el sector terciario son importantes las actividades vinculadas con el turismo que representan cerca del 15% del producto. Los factores geográficos de clima y relieve marcan las características de la actividad económica. En tal sentido, se pueden distinguir cuatro áreas. Una en los valles irrigados con desarrollo de la actividad agrícola e industrial, otra con centro en Sierra Grande y San Antonio Oeste que es un área minera, turística, pesquera y de servicios portuarios, en Bariloche un área eminentemente turística, y por último un área central semi-árida dedicada a la ganadería ovina.



*Lagos en San Carlos de Bariloche*

## ➔ INSTRUMENTOS DE PROMOCIÓN PROVINCIAL

**Promoción Industrial:** La Ley Provincial 1274/77 y su Decreto Reglamentario 939/78 establecen los lineamientos de la promoción industrial para la provincia.

Podrán acogerse a los beneficios establecidos en el régimen las nuevas empresas y explotaciones que se radiquen en Río Negro. Se consideran como nuevas empresas a las existentes que se relocalicen en un parque industrial y las ampliaciones en la capacidad de producción y de servicios de por lo menos un 30 %.

Entre los beneficios a los que pueden acceder las empresas se encuentra la exención o reducción de los impuestos provinciales creados o a crearse y los que sustituyan o modifiquen; participación facultativa de la Provincia de hasta el 100 % de las inversiones para la construcción privada de caminos, red eléctrica, telefónica, gas y acueductos, si ello fuere considerado de interés especial para el desarrollo de la Provincia por su ubicación u otras circunstancias que determinen estas consideraciones o fuere apto para promover una zona no desarrollada, sin perjuicio de la prestación normal de servicios por parte de la Provincia y/o entes nacionales y la adjudicación con facilidades para su compra, de las tierras fiscales necesarias para el desenvolvimiento de la actividad industrial a instalarse.

### Autoridades Provinciales

➔ **Sr. Gobernador:**

Dr. Miguel Angel Saiz

➔ **Sr. Vicegobernador:**

Ing. Mario De Rege

Gobernación de la Provincia de Río Negro:

Laprida 212 (8500) Viedma.

Tel.: (+54 2920) 421699 / 1826 / 5702

Email: [gobernador@rionegro.gov.ar](mailto:gobernador@rionegro.gov.ar)

➔ **Ministro de la Producción**

Juan Manuel Accatino

Tel.: (+54 2920) - 424773

Fax: (+54 2920) - 424888

➔ **Secretario de la Producción**

Ricardo A. del Barrio

Tel.: (+54 2920) - 424888

**Gerente Agencia de Desarrollo Rionegrino**

Ing. Adrián Nuñez

[www.crear.rionegro.gov.ar](http://www.crear.rionegro.gov.ar)

**Casa de la Provincia en Bs. As.: Tucumán**

1916 (1050) Tel: (+54-11) 4375-5489

**Website Oficial:**

[www.rionegro.gov.ar](http://www.rionegro.gov.ar)

Con respecto a la exención o reducción de impuestos provinciales, no podrá concederse por un plazo mayor de 10 años, el que comenzará a contar desde la fecha que establezca la autoridad de aplicación, y en ningún caso después de la puesta en marcha del proyecto.

**Parques Industriales:** Río Negro cuenta con 7 parques con reglamento y promoción, de propiedad mixta (privada y pública) con servicios de agua, gas, electricidad, y tratamiento de efluentes sólidos, líquidos y gaseosos. Para mayor información referida a los Parques Industriales consulte el documento al respecto de esta sección o contáctese con la Agencia de Desarrollo de Inversiones ([adi@mecon.gov.ar](mailto:adi@mecon.gov.ar)).

**Reintegros a las Exportaciones por Puertos Patagónicos:** Existe, de manera excepcional, un régimen de reintegros (Ley Nacional N° 23018 y N° 24490, modificatoria), mediante el cual las exportaciones de producciones originarias y/o procesadas en la región gozan de un beneficio sobre valor. Este beneficio, en Río Negro era originalmente del 7%, disminuyendo hasta su extinción a razón de un punto por año a partir del 31/12/99.

### **Organismos Provinciales de Apoyo**

**INVAP** tiene como objeto transferir al sector industrial los resultados de investigaciones y desarrollos tecnológicos, ofreciendo su capacidad operativa para emprender nuevos proyectos en el marco de la denominada "Revolución Tecnológica". Algunos de los servicios ofrecidos son: Simulación digital de procesos y análisis de estructuras y mecanismos. Desarrollo, ingeniería, montaje y puesta en marcha de instalaciones de alto nivel tecnológico. Instalaciones electrónicas para uso nuclear, industrial y médico. Detectores y otros dispositivos de estado sólido. Sistemas de adquisición, registro y procesamiento de datos. Desarrollo de procesos para la metalurgia extractiva y el tratamiento de minerales. Desarrollo de procesos químicos.



**CIATI** brinda servicios de asistencia para la investigación aplicada en actividades productivas y servicios para definir la factibilidad técnica y económica de nuevas alternativas de producción y procesamiento.

## → CARACTERÍSTICAS DE LA ECONOMÍA PROVINCIAL

El producto bruto geográfico (PBG) de Río Negro alcanzó durante el 2000 los 3.468 millones de dólares (representa el 1,5% del producto nacional). En la composición de su producto sobresalen las actividades agropecuarias (7,9%), la industria manufacturera (7,3%) y las actividades relacionadas con el comercio, restaurantes y hoteles (19,4%) y la intermediación financiera (17,4%). Actividades que en conjunto conforman el 52,0% del producto provincial.

Composición PBG	%
▪ Sector Primario	13,3
▪ Sector Secundario	21,9
▪ Sector Terciario	64,9

### Sectores con mayor desarrollo

#### → Sector agropecuario e industrias vinculadas:

La provincia de Río Negro, cuenta de acuerdo a los datos del último Censo Nacional Agropecuario (CNA año 2002) con 8.138 explotaciones agropecuarias, cubriendo una superficie de 15.923.470 hectáreas (has). La superficie total creció un 18,6% con respecto al anterior censo (año 1988), mientras que la superficie implantada creció pero a una menor tasa (11,0%). La provincia cuenta con un total de 124.929 has. bajo riego, (con posibilidades concretas de duplicarse) en las cuales se desarrolla principalmente la actividad frutihortícola. La actividad pecuaria se desarrolla en forma extensiva abarcando al ganado ovino y bovino. Las actividades agroindustriales, básicamente el procesamiento de manzanas y peras, son las que tienen mayor importancia dentro de la industria provincial.

- ✓ **Frutas:** En los valles del Río Negro y el Alto Valle del Río Colorado existen unas 60.000 has. bajo riego dedicadas al desarrollo de la actividad frutícola. El riego se realiza en su mayor parte en forma gravitacional a través de la red del Departamento Provincial de Aguas. Entre las especies frutales de mayor difusión sobresalen las peras y manzanas aunque también se produce durazno, ciruela y frutas finas como frambuesa, grosella, cereza, guinda y frutilla.

**Manzana:** Río Negro, representa el 66,2% de la producción nacional lo que la convierte en la principal productora de manzanas de Argentina. La superficie cultivada es de aproximadamente 30.00 has. el máximo volumen producido en los últimos años fue de casi un millón de toneladas. Las principales variedades cultivadas son la Red Delicious y Granny Smith, totalizando entre ambas más del 90% de la producción embalada.

El proceso industrial insume el 40% de la producción total, la industria de jugos (jugo natural, jugo concentrado y aroma) y la industria sidrera (caldo para sidra, sidra y vinagre de manzanas) representan el 95% de la industrialización de la manzana, mientras que otras aplicaciones industriales (desechadas en rodaja o trozos, deshidratadas, descorazonadas o trituradas) representan el resto del producto industrializado.



**Pera:** Al igual que sucede con las manzanas, la provincia es la principal productora de peras (en este caso su participación es aún mayor ya que representa el 76,8% de la producción nacional). La superficie cultivada alcanza un total de 13.410 has., y el volumen de producción en los últimos años tuvo un máximo de medio millón de toneladas.

Las principales variedades producidas son William's, Packham's Triumph y Beurre D'Anjou, cuyo destino principal es el mercado interno y la exportación. Los productos obtenidos a partir de la industrialización son: pulpa simple y concentrada, jugo natural, jugo concentrado y pera desecada o deshidratada.

**Durazno:** Con una superficie cultivada de 1.369 has, se obtiene una producción de alrededor de 18 mil toneladas, la cual se destina en un 79,5% al consumo en fresco y el 20,5% a la industrialización. Las transformaciones industriales más importantes son el durazno al natural, desecado, jugos, dulces, mermeladas y pulpas cremogenadas.

**Ciruela:** Totaliza una superficie cultivada de 1.216 has, siendo Río Negro la tercer provincia productora de ciruelas del país. La producción anual ronda las 6.200 toneladas, destinándose el 87% de la producción al consumo en fresco y el resto a la industrialización. Las transformaciones más importantes son los desecados, pulpas, dulces, mermeladas, al natural, abillantadas o glaseados.

**Frutas Finas:** Bajo esta denominación se identifican una serie de cultivos entre los que se destacan frambuesas, grosellas, boysemberrys, logamberrys, cerezas, guindas, arándanos, zarzamoras y frutillas. Las características de suelo, clima y la reconocida “marca ecológica” de la Patagonia hacen que la producción sea pasible de diferenciarse con una Denominación de Origen. La producción orgánica del producto base, posibilita que los dulces, mermeladas y conservas de frutas finas sean elaborados en forma artesanal, sin agregados ni conservantes.

- ✓ **Hortalizas:** Dentro de las hortalizas, el principal producto obtenido es el tomate, produciéndose además ajo, cebolla, pimiento, papa, lechuga, zapallo, la superficie total cultivada de hortalizas en la Provincia es de 6.739 has. El tomate producido se destina a la industria en un 90%, como insumo para la fabricación de salsas concentradas, trituradas y jugos, el tomate tipo perita se utiliza para elaborar tomate pelado al natural.
- ✓ **Lúpulo:** Río Negro, es la principal productora de lúpulo de Argentina, aportando cerca del 75% de la producción nacional. Las condiciones climáticas del El Bolsón hacen de él un valle con un microclima particular para su desarrollo. El lúpulo procesado constituye un insumo insustituible para la industria cervecera.
- ✓ **Ganadería:** Se desarrolla en forma extensiva la ganadería ovina, predominando las razas merino australiano, merino argentino y raza criolla. El rodeo se estima en 1,7 millón de cabezas. La actividad se orienta a la producción de lanas finas, canalizándose la comercialización hacia el mercado externo. Sin embargo, es factible el desarrollo de otras actividades relacionadas con la carne de ovinos y la quesería que actualmente son solo explotadas marginalmente. Al mismo tiempo, Río Negro cuenta con un stock de ganado bovino de las razas Heresford y Aberdeen Angus de 464 mil cabezas. Si bien parte del proceso de cría (invernada) se lleva a cabo fuera de Río Negro, la faena y procesamiento de la carne se produce dentro de la provincia.
- **Minería:** Se caracteriza por la explotación de minerales no metalíferos (sal común, yeso, bentonita y diatomita), los cuales representan el 80% del valor de la producción minera provincial y rocas de aplicación. El marco jurídico vigente en el sector generó en los últimos años un significativo incremento en las actividades de exploración destinadas a la búsqueda de minerales metalíferos como plata, oro, y zinc.

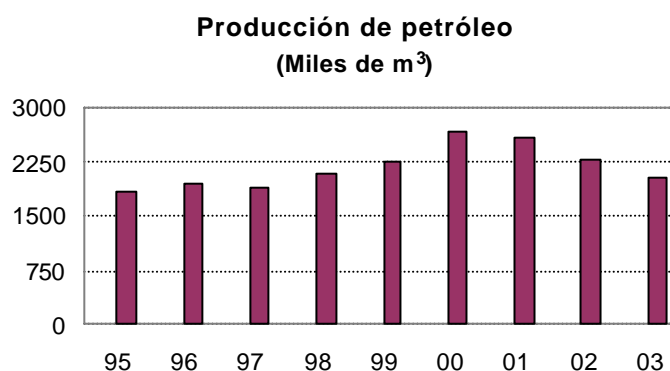


- **Actividad pesquera:** Actualmente esta actividad se basa en la explotación de los recursos marinos del Golfo San Matías. Desarrollándose la pesca de arrastre de especies demersales (merluza, pez gallo, mero, salmón de mar, abadejo, lenguado, etc.). Si bien los niveles de capturas han ido disminuyendo en los últimos años se espera que con el nuevo marco económico se tienda a generar un proceso de faena y procesamiento en el continente en lugar de los buques factoría con lo cual aumentaría el valor agregado del producto que hoy se exporta congelado o en fresco.

Si bien por el momento es solo una actividad incipiente, la piscicultura en aguas continentales presenta un horizonte muy favorable en virtud de las condiciones ecológicas para desarrollar esta actividad como así también la tendencia mundial a consumir este tipo de productos. Estudios realizados por la Universidad del Comahue estiman una producción sostenida en torno a las 4.500 toneladas sólo en el embalse de Alicurá.

- **Energía y Combustibles:**

**Hidrocarburos:** La provincia forma parte de la Cuenca Neuquina. Debido a la conformación geológica de la cuenca en la provincia la explotación de petróleo es mucho más significativa que la de gas. La mayor parte de lo producido se procesa en destilerías fuera de la provincia y el resto se exporta.



Durante el 2003 la producción de petróleo fue de 2 millones de m<sup>3</sup> lo que representa el 4,7% de la producción nacional. Las reservas petrolíferas comprobadas son de 26,9 millones de m<sup>3</sup>, lo que representa 13,5 años de explotación, al mismo tiempo las reservas probables son de 23,1 millones de m<sup>3</sup>.

**Energía eléctrica:** La provincia es una de las principales generadoras de energía del país a través de las centrales hidroeléctricas ubicadas sobre el Río Limay (Piedra del Aguila, Alicurá, El Chocón y Arroyito) y la central térmica. A partir de 1993 estas centrales que hasta entonces eran administradas por el Estado fueron ofrecidas al sector privado y concesionadas a través de licitaciones públicas.

La generación media anual de estas represas es de 10.910 GWh, cuentan con una potencia instalada de 3.720 MW, mediante 17 turbogeneradores de distintas potencias (las más importantes tienen una potencia de 350 MW y las más chicas 42,5 MW). La energía eléctrica producida es conectada al Sistema Nacional a través de líneas de alta tensión, proveyendo así energía al resto del país

- **Turismo:** El desarrollo de esta actividad es muy relevante en la zona andina donde se han formado centros turísticos de relevancia internacional. Los principales atractivos lo constituyen los bellos paisajes inmersos en los Parques Nacionales y la práctica de deportes invernales y turismo de aventura para los cuales la provincia ofrece muy buenos escenarios y una infraestructura que permite el desarrollo de los mismos. Recientemente ha crecido el corredor de las “playas patagónicas” en el cual se destaca el balneario de Las Grutas.



En los Parques se pueden apreciar numerosos lagos como el Nahuel Huapi, Mascaradi, Traful, Espejo; cerros que ofrecen atractivo como El Tro-nador y el Catedral y densos bosques con predominio de Coihúes, Lengua y Arrayanes que deleitan a los visitantes con sus variados colores en las distintas estaciones del año.

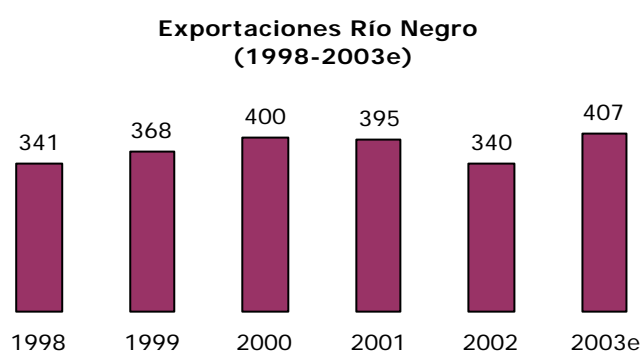


**▶ PRINCIPALES VENTAJAS QUE OFRECE LA PROVINCIA:**

- Disponibilidad de infraestructura de apoyo a la inversión como Parques Industriales, puertos y aeropuertos a lo largo de la provincia.
- Amplia costa sobre el Atlántico con adecuada infraestructura portuaria que permite acceder a los mercados del Atlántico. Al mismo tiempo puede acceder al Pacífico, a través de los pasos fronterizos ubicados en Neuquén, por otro lado la reactivación del tren trasandino central a través de la cercana Mendoza facilitará el tráfico con los puertos sobre el Pacífico.
- Importante desarrollo del sector productor de frutas de pepita siendo la principal productora de manzanas y peras a nivel nacional, también produce hortalizas (tomate, ajo, cebolla, pimiento fresco, papa y zapallos- uva para vinificar, lúpulo y otras frutas. Durante los últimos años el sector agrícola experimentó un importante crecimiento como resultado de la incorporación de nuevas tecnologías y del mayor uso de agroquímicos. También se amplió la oferta de frutas con variedades que no estaban presentes en volúmenes comercializables a nivel internacional y mejora en las variedades ya conocidas.
- El cultivo de frutas finas, como frambuesas, guindas, cerezas, grosellas, boyseberries y frutillas tiene un elevado potencial económico, debido su alta rentabilidad y la gran calidad de los cultivos.
- El desarrollo del lúpulo, utilizado como materia prima para la elaboración de cerveza, ha adquirido un nuevo impulso a partir de las recientes inversiones radicadas en Río Negro provenientes de grandes firmas cerveceras.
- La "Carne Ovina Patagónica" libre de agroquímicos, constituye un producto orgánico muy apreciado en los mercados internacionales.
- La Patagonia es reconocida internacionalmente por la gran variedad y extrema hermosura de sus paisajes. Los hábitat patagónicos -muchos de ellos con características únicas en el mundo- están protegidos por la existencia de 12 parques y reservas nacionales.

## ▶ EXPORTACIONES:

Durante el 2002 las exportaciones alcanzaron los 340 millones de dólares (1,3% de las ventas externas totales de Argentina), presentando así una caída con respecto a los años previos. Las estimaciones para el 2003 vislumbran una importante recuperación de las exportaciones, a partir de los buenos precios internacionales de los productos comercializados por la provincia. Durante los últimos 8 años las exportaciones se han mantenido relativamente estables entorno a los 340 – 400 millones de dólares, lo que marca una evolución favorable de las ventas externas si se considera que en el quinquenio 1990 – 1995 fueron en promedio de 212 millones de dólares anuales.



La composición de las exportaciones por grandes rubros se divide entre productos primarios 47,9%, combustibles y energía 39,1%, manufacturas de origen agropecuario (MOA) 8,6% y manufacturas de origen industrial (MOI) 4,4%. Durante los últimos años se observa un incremento en la participación de los combustibles en detrimento de los productos primarios y las MOA.

Los principales productos que integran la canasta de bienes exportados desde la provincia son el aceite crudo de petróleo, peras y manzanas frescas y sus jugos concentrados, policloruro de vinilo, lana esquilada y bentonita. Considerando las partidas a 8 dígitos del Nomenclador Común del Mercosur (NCM) se observa que los 5 productos más exportados representan el 89,5% de las exportaciones, lo que evidencia una concentración considerable en torno a pocos productos.

Como se señaló anteriormente las frutas del Alto Valle constituyen el principal complejo exportador, Expofrut, Patagonian Fruits Trade, Jugos S.A., Moño Azul, Tres Ases y Zumos Argentinos son las principales empresas que conforman dicho complejo. Repsol YPF, Chevron San Jorge y Petrobrás del complejo petrolero y Transmarítima Cruz del Sud y Bermida del complejo pesquero son algunas de las principales compañías exportadoras provinciales.

Los principales destinos de exportación para los productos de Río Negro son Estados Unidos, Chile, Brasil, Bélgica, Rusia y España (en ese orden) que representan en conjunto el 87,7% de las exportaciones totales. Considerando el destino por región económica, las más importantes son: la Unión Europea (UE) que representan el 24% del total, el NAFTA (23%) y el Mercosur con el 20%. Hasta fines de los '90 el Mercosur tenía una mayor participación como destino de las exportaciones, a partir de la devaluación del real ese destino disminuye su importancia relativa. Desde entonces se han visto incrementadas notablemente las exportaciones a los países de la ALADI que no forman parte del Mercosur (Chile, Bolivia, Colombia, Ecuador, Perú y Venezuela), por otro lado la participación correspondiente al NAFTA y la UE se han mantenido estables a lo largo de los últimos años

### ▶ PRINCIPALES EMPRESAS INSTALADAS EN LA PROVINCIA

En la extracción de petróleo y gas se destacan las transnacionales Chevron, Repsol YPF, Petrobrás (también posee participación en la central hidroeléctrica Piedra del Aguila - Hidroneuquén -) y Pioneer y la local Tecpetrol de la Organización Techint.

En la generación de energía eléctrica existen 3 firmas con participación de capitales extranjeros. Ellas son Alicurá (capital mayoritario en manos de Allied Energy Systems de Estados Unidos), Hidroneuquén (capital mayoritario perteneciente a Total Austral de Francia), Hidroeléctrica el Chocón cuyo accionista principal es ENDESA de Chile.

En el complejo de frutas y sus derivados (principalmente manzanas y peras y sus jugos concentrados) sobresalen las siguientes compañías: Moño Azul, Expofrut del grupo Bocchi, Patagonian Fruits Trade, Jugos del Sur, Zumos Trading y Jugos S.A.

En el desarrollo de otras actividades se destacan INVAP (ingeniería y tecnología nuclear), IATA (polímeros), Fenoglio (chocolates), Marítima San José y Camaronera Patagónica (pesca), Alpat (carbonato de sodio por el sistema de soda solvay), Standard Wool, Dewavrin Fils y Schneider (lanas). Propel (cartón corrugado).

Para mayor información sobre Río Negro consulte los restantes documentos de la provincia de esta sección: [http://www.inversiones.gov.ar/donde\\_regiones.htm](http://www.inversiones.gov.ar/donde_regiones.htm)